



115a MILANO - SANREMO

km 288

cronotabella

sabato 16 marzo 2024

ALTIM.	LOCALITA'		DISTANZE			ORA DI PASSAGGIO			
			par- ziali	per- corse	da per- correre	media km/ora			
						44	42	40	
PROVINCIA DI PAVIA						>>>>			
80	PAVIA	↑ Villaggio di Partenza	5.7			10.00	10.00	10.00	
	73	PAVIA	↑ km 0	0.0	0.0	288.0	10.15	10.15	10.15
	75	Belgioioso	↑ sp.234	8.4	8.4	279.6	10.26	10.27	10.27
	65	Corteolona e Genzone	↔ v.Cavallotti-sp.31	3.9	12.3	275.7	10.31	10.32	10.32
	58	San Zenone al Po	↔ sp.35-sp.199	7.1	19.4	268.6	10.39	10.40	10.42
	65	Ponte di Spessa	↑ F.Po-sp.199	2.0	21.4	266.6	10.42	10.43	10.45
	78	Stradella	↑ s.10	6.8	28.2	259.8	10.51	10.53	10.54
	88	Broni	↑ v.Emilia-ss.10	4.4	32.6	255.4	10.57	10.59	11.01
	89	Casteggio	↑ ss.10	11.8	44.4	243.6	11.14	11.17	11.20
	97	Voghera	↑ ss.10-via Emilia-v.F.lli Rosselli	10.4	54.8	233.2	11.30	11.33	11.37
PROVINCIA DI ALESSANDRIA									
	103	Pontecurone	↑ v.Gramsci-sp.10	6.6	61.4	226.6	11.39	11.43	11.48
	112	Tortona	↔ ss.10	8.6	70.0	218.0	11.52	11.57	12.02
	117	Inn. ss.211	↔ ss.211	3.4	73.4	214.6	11.57	12.02	12.08
	171	Pozzolo Formigaro	↔ v.Roma-ss.211	12.4	85.8	202.2	12.15	12.21	12.28
	196	Novi Ligure	↑ v.Mazzini-v.Isola-v.Campionissimi	3.9	89.7	198.3	12.21	12.27	12.34
	149	Basaluzzo	↔ sp.155	7.0	96.7	191.3	12.30	12.37	12.44
	138	Capriata d'Orba	↑ sp.155	5.6	102.3	185.7	12.38	12.45	12.52
	166	Silvano d'Orba	↑ sp.155	5.4	107.7	180.3	12.46	12.53	13.01
	186	Ovada	↑ C.so Martiri L.-ss.456	6.2	113.9	174.1	12.54	13.02	13.11
	198	P.L.	↑ sp.456	2.4	116.3	171.7	12.58	13.06	13.14
	210	P.L.	↑ sp.456	1.2	117.5	170.5	12.59	13.07	13.16
	225	P.L.	↑ sp.456	1.8	119.3	168.7	13.02	13.10	13.19
PROVINCIA DI GENOVA									
	288	Rossiglione	↑ sp.456	5.6	124.9	163.1	13.09	13.18	13.27
	342	Campo Ligure	↑ sp.456	5.1	130.0	158.0	13.16	13.25	13.35
	397	Masone	↑ sp.456	5.3	135.3	152.7	13.23	13.33	13.43
	532	Passo del Turchino	↑ galleria 180m - sp.456	3.0	138.3	149.7	13.30	13.40	13.51
	265	galleria	↑ 120m	5.5	143.8	144.2	13.37	13.47	13.58
	78	Mele	↑ sp.456	3.8	147.6	140.4	13.41	13.52	14.03
	7	Voltri	↔ v.Lemerle-ss.1	2.6	150.2	137.8	13.45	13.55	14.06
	22	galleria	↑ 195m	2.5	152.7	135.3	13.48	13.59	14.10
	26	galleria	↑ 100m	0.7	153.4	134.6	13.49	14.00	14.11
	34	galleria	↑ 125m	2.0	155.4	132.6	13.52	14.02	14.14
	5	Arenzano	↑ ss.1	1.5	156.9	131.1	13.54	14.04	14.16
	10	Cogoleto	↑ ss.1	4.2	161.1	126.9	13.59	14.10	14.23
PROVINCIA DI SAVONA									
	5	Varazze	↑ v.Savona-ss.1	7.8	168.9	119.1	14.09	14.20	14.33
	7	Celle Ligure	↑ ss.1	3.9	172.8	115.2	14.14	14.26	14.39
	44	galleria	↑ 300m	2.4	175.2	112.8	14.18	14.29	14.43
	3	Albisola Marina	↑ ss.1	0.9	176.1	111.9	14.19	14.31	14.44
	24	galleria	↑ 115m	2.2	178.3	109.7	14.22	14.34	14.47
	13	Savona	↔ ss.1	1.9	180.2	107.8	14.24	14.36	14.50
	6	Zinola	↑ ss.1	3.7	183.9	104.1	14.29	14.41	14.55
	8	Vado Ligure	↔ ss.1	2.0	185.9	102.1	14.31	14.44	14.58
	6	Spotorno	↑ ss.1	7.1	193.0	95.0	14.40	14.53	15.07
	16	galleria	↑ 116 m	4.0	197.0	91.0	14.45	14.59	15.13
	52	galleria	↑ 204m	1.2	198.2	89.8	14.47	15.01	15.15
	19	galleria	↑ 115 m	1.1	199.3	88.7	14.49	15.02	15.17
	10	Varigotti	↑ ss.1	0.9	200.2	87.8	14.50	15.03	15.18
	21	galleria	↑ 100 m	2.4	202.6	85.4	14.53	15.06	15.21
	37	galleria	↑ 60 m	0.5	203.1	84.9	14.54	15.07	15.22
	9	Finale Ligure	↑ ss.1	1.4	204.5	83.5	14.55	15.09	15.24
	7	Pietra Ligure	↑ ss.1	5.3	209.8	78.2	15.02	15.15	15.31
	8	Loano	↑ ss.1	3.9	213.7	74.3	15.07	15.21	15.36
	8	Ceriale	↑ ss.1	4.3	218.0	70.0	15.12	15.26	15.42
	9	Albenga	↔ v.Agricoltura-v.Genova-v.Piave	5.4	223.4	64.6	15.19	15.34	15.50
	11	Alassio	↑ v.L.Da Vinci-ss.1	7.2	230.6	57.4	15.28	15.44	16.00
	10	Laigueglia	↑ v.Roma-ss.1	2.9	233.5	54.5	15.32	15.47	16.04
	67	Capo Mele	↑ ss.1	2.9	236.4	51.6	15.36	15.51	16.08
	4	Andora	↑ ss.1	2.5	238.9	49.1	15.39	15.54	16.11
PROVINCIA DI IMPERIA									
	61	Capo Cervo	↑ ss.1	2.4	241.3	46.7	15.42	15.57	16.15
	8	San Bartolomeo al Mare	↑ ss.1	2.8	244.1	43.9	15.45	16.01	16.18





115a MILANO - SANREMO


km 288


cronotabella

sabato 16 marzo 2024

ALTIM.	LOCALITA'		Distanze			ORA DI PASSAGGIO		
			parziali	per-corse	da percorrere	media km/ora		
						44	42	40
5	Diano Marina	↑ ss.1	2.6	246.7	41.3	15.48	16.04	16.22
130	Capo Berta	↑ ss.1	2.4	249.1	38.9	15.54	16.10	16.28
12	Imperia-Oneglia	↑ v.Bonfante-v.Repubblica-v.Matteotti	3.0	252.1	35.9	15.57	16.14	16.32
32	Imperia-P.to Maurizio	↑ v.Garibaldi.v.Nizza-ss.1	3.6	255.7	32.3	16.02	16.19	16.37
3	San Lorenzo al Mare	↔ v.Cipressa-sp.47	5.0	260.7	27.3	16.08	16.25	16.43
239	Cipressa	↔ sp.77	5.6	266.3	21.7	16.20	16.38	16.58
11	Aregai	↔ ss.1	3.3	269.6	18.4	16.24	16.42	17.02
5	Arma di Taggia	↔ v.Stazione-v.Boselli-ss.1	6.2	275.8	12.2	16.31	16.50	17.10
	11 galleria	↑ 142 m	0.2	276.0	12.0	16.32	16.50	17.11
22	Bv. per Poggio di Sanremo	↔ v.Duca D'Aosta	2.7	278.7	9.3	16.35	16.54	17.14
160	Poggio di Sanremo	↔ sp.55	3.7	282.4	5.6	16.41	17.00	17.21
11	Inn. ss.1	↔ C.so Cavallotti-C.so Raimondo	3.3	285.7	2.3	16.45	17.04	17.25
	5 SANREMO	↑ via Roma	2.3	288.0	0.0	16.47	17.07	17.28

NOTE:

 Galleria/Tunnel: km 138.3 - 143.8 - 152.7 - 153.4 - 155.4 - 175.2 - 178.3 - 197 - 198.2 - 199.3 - 202.6 - 203.1 - 276

 Passaggio a Livello/Level Crossing: km 116.3 - 117.5 - 119.3